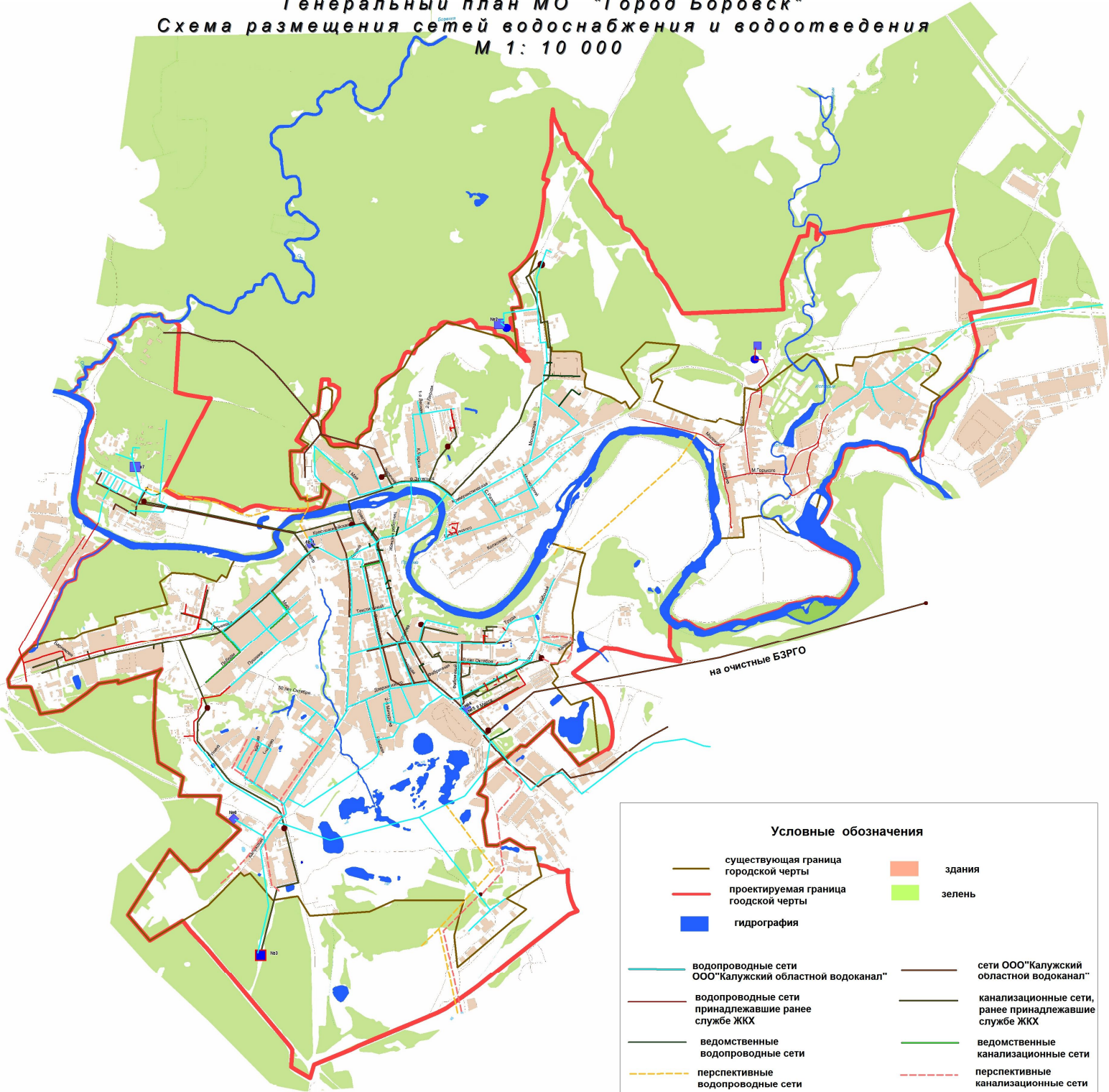





Генеральный план МО "Город Боровск"
Схема размещения сетей водоснабжения и водоотведения
М 1: 10 000



Условные обозначения

	существующая граница городской черты		здания
	проектируемая граница городской черты		зелень
	гидрография		
	водопроводные сети ООО "Калужский областной водоканал"		сети ООО "Калужский областной водоканал"
	водопроводные сети принадлежавшие ранее службе ЖКХ		канализационные сети, ранее принадлежавшие службе ЖКХ
	ведомственные водопроводные сети		ведомственные канализационные сети
	перспективные водопроводные сети		перспективные канализационные сети
	скважина		КНС
	башня		станция обезжелезивания (перспектива)